A3

PŁYTA STROPOWA

skala 1:100

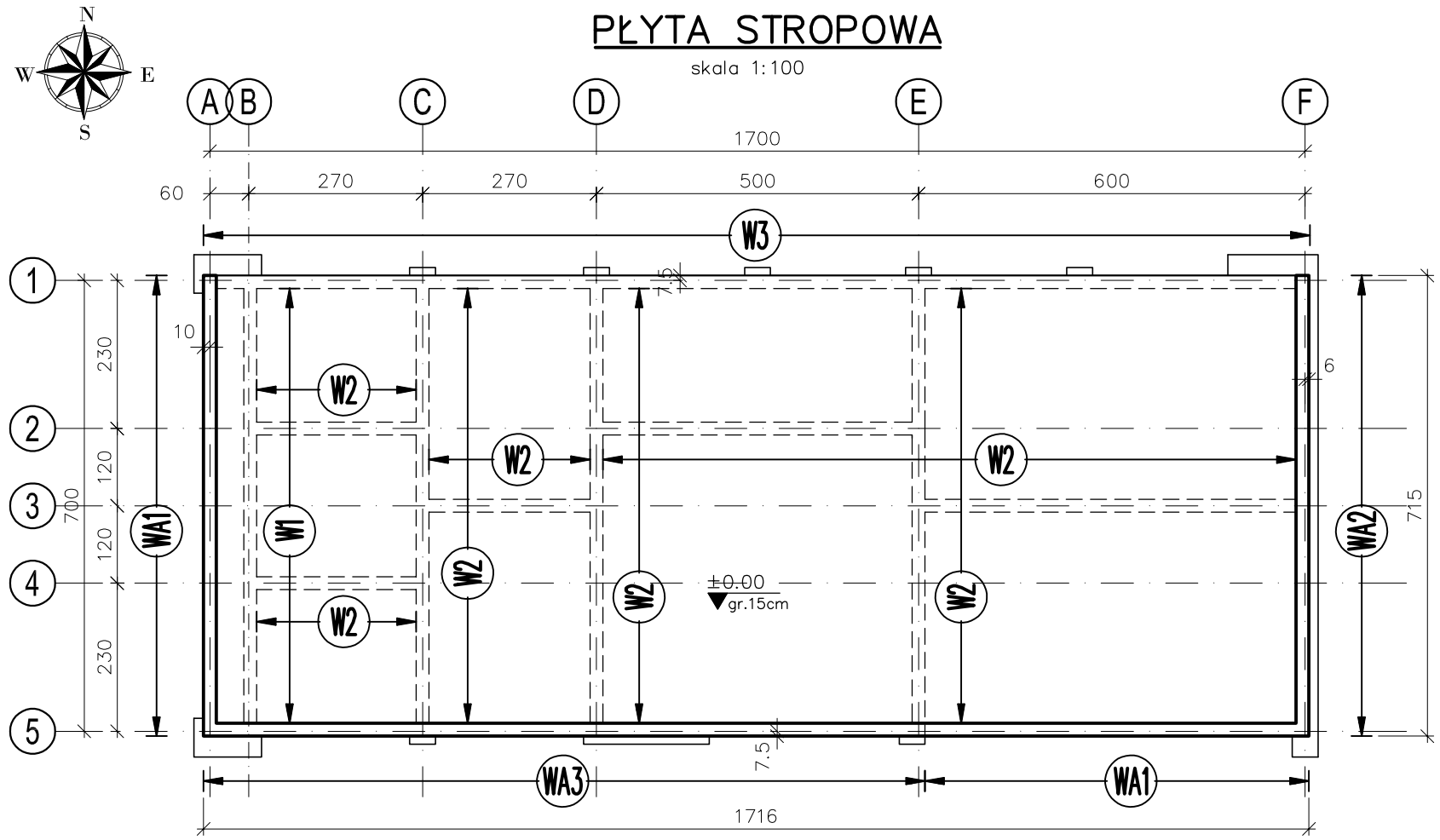

Szczegół "WA1"

13.11mb.

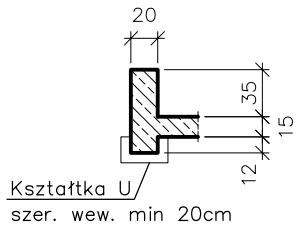

Szczegół "WA2"

7.15mb.

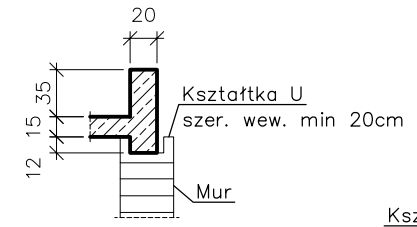

Szczegół "WA3"

11.20mb.

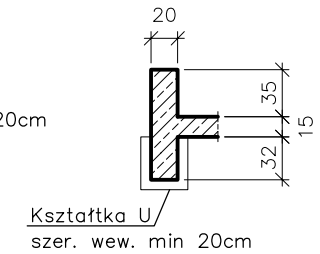

Szczegół "W1"

7.15mb.

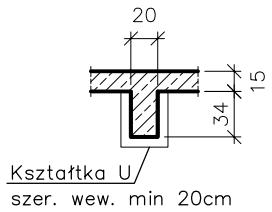

Szczegół "W2"

38.47mb.

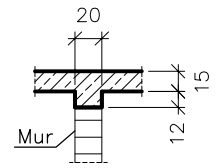

Szczegół "W3"

17.18mb.

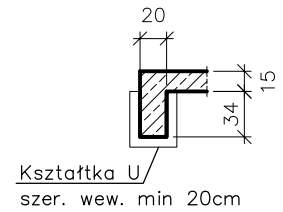

WSZYSTKIE WYMIARY NALEŻY SPRAWDZIĆ NA BUDOWIE!
ALL DIMENSIONS NEEDS TO BE CHECKED ON–SITE!

UWAGI:

1. WSZYSTKIE WYMIARY W CM, O ILE NIE OZNACZONO INACZEJ.
2. NIE SKALOWAĆ WYMIARÓW Z RYSUNKU. TYLKO WYMIARY OPISANE SĄ WAŻNE.
3. RYSUNEK CZYTAĆ ŁĄCZNIE Z OPISEM TECHNICZNYM I ODPOWIEDNIMI RYSUNKAMI PROJEKTU ARCHITEKTONICZNEGO I PROJEKTÓW BRANŻOWYCH.
4. WYMIARY I USYTUOWANIE OTWORÓW SPRAWDZIĆ Z P.T. ARCHITEKTURY ORAZ P.T. ODPOWIEDNICH BRANŻ. OTWORY MNIEJSZE NIŻ Ø15CM WEDŁUG P.T. ARCHITEKTURY I P.T. ODPOWIEDNICH BRANŻ.
5. DŁUGOŚĆ ZAKŁADU MIN. 40 X ŚREDNICA PRĘTA.
6. OTULINA PRĘTÓW ZBROJENIOWYCH DLA POSZCZEGÓLNYCH ELEMENTÓW:
   - ŚCIANY 30MM
   - PŁYTA DOŁEM 30MM
   - PŁYTA GÓRĄ 30MM
7. PRĘTY STARTOWE DLA PŁYT STROPOWYCH ZAMONTOWAĆ ZGODNIE Z DETALAMI NA RYSUNKACH ZBROJENIA TYCH PŁYT

NOTES:

1. ALL DIMENSIONS IN CENTIMETERS, IF NOT INDICATED OTHERWISE.
2. DO NOT SCALE DIMENSIONS FROM DRAWING. ONLY PROVIDED DIMENSIONS ARE VALID.
3. DRAWING TO BE READ WITH THE TECHNICAL SPECIFICATION AND WITH ARCHITECTURAL AND DISCIPLINES DESIGN DRAWINGS.
4. SIZE AND LOCATION OF HOLES NEED TO BE CHECKED WITH ARCHITECTURE PROJECT AND RELEVANT DISCIPLINES PROJECTS. HOLES SMALLER THAN Ø15CM ACCORDING TO ARCHITECTURE PROJECT AND DISCIPLINES PROJECTS.
5. THE LENGTH OF THE REBAR LAP MIN. 40 X DIAMETER OF THE REBAR.
6. REBAR COVER FOR EACH ELEMENT:
   - 30MM FOR THE WALLS
   - 30MM FOR THE BOTTOM SLABS
   - 30MM FOR THE TOP SLABS
7. FLOOR SLABS STARTERS TO BE ASSEMBLED ACCORDING TO REINFORCEMENTS DETAILS OF THOSE SLABS.

±0.00 = zgodnie z arch.

Beton C30/37 W8
Chudy beton C8/10
Stal ϕ A–IIIN B500SP
Stal ϕ A–0 St0S
Bloczki z betonu komórkowego
*wytrz. na ścisk. = 5.0MPa
*gęstość = 600kg/m3
Zaprawa M5

Faza:
Projekt budowlany

Nazwa inwestycji:
Zagłębiowski Park Lineamy - rewitalizacja obszaru funkcjonalnego doliny rzek Przemszy i Brynicy - Miasto Będzin - Brzozowica. Zagospodarowanie terenu nad rzeką Czarną Przemszą, polegające na budowie budynku wielofunkcyjnego, ścieżek, urządzeń sportowych oraz oświetlenia.

Nr projektu:
244845-00

Lokalizacja:
Będzin, działki nr (przed podziałem ZRID): 34, 35, 61/2, 137/1, 137/2, 139/1, nr obrębu: 240101_1.0001

Inwestor:
Miasto Będzin
ul. 11 Listopada 20, 42-500 Będzin

Generalny Projektant:
Ove Arup & Partners International Ltd. Sp. z o.o.
Oddział w Polsce
ul. Inflancka 4, 00-189 Warszawa
tel. (+48) 22 455 45 54, fax. (+48) 22 455 45 55

Biuro Kraków:
ul. Przybyszewskiego 56, 30-128 Kraków
tel. (+48) 12 292 22 30, fax. (+48) 12 376 82 04

ARUP

Projektant branżowy:
MKT KONSTRUKCJE s.c. T.Żebro, W.Leśniak, P.Serafin
Ul.Zabłocie 39, 30-701 Kraków
tel. (+48) 781 946 790

Projektant: mgr inż. Wojciech Leśniak	Nr uprawnień: 150/2002	Podpis:
Opracował: mgr inż. Michał Szwajgier		Podpis:
Sprawdzający: mgr inż. Tomasz Żebro	Nr uprawnień: MAP/0066/POOK/06	Podpis:
Branża: Konstrukcja		Arkusz: A3
Tytuł rysunku: PAWILON - PŁYTA STROPOWA		Skala: 1:100; 1:50
		Data: 17.06.2016
Nr rysunku: ZPL-BEB-PW-KD-03-00		Rewizja: 0

Do not scale

© Arup